

Freinsheim - Musikantenbuckel

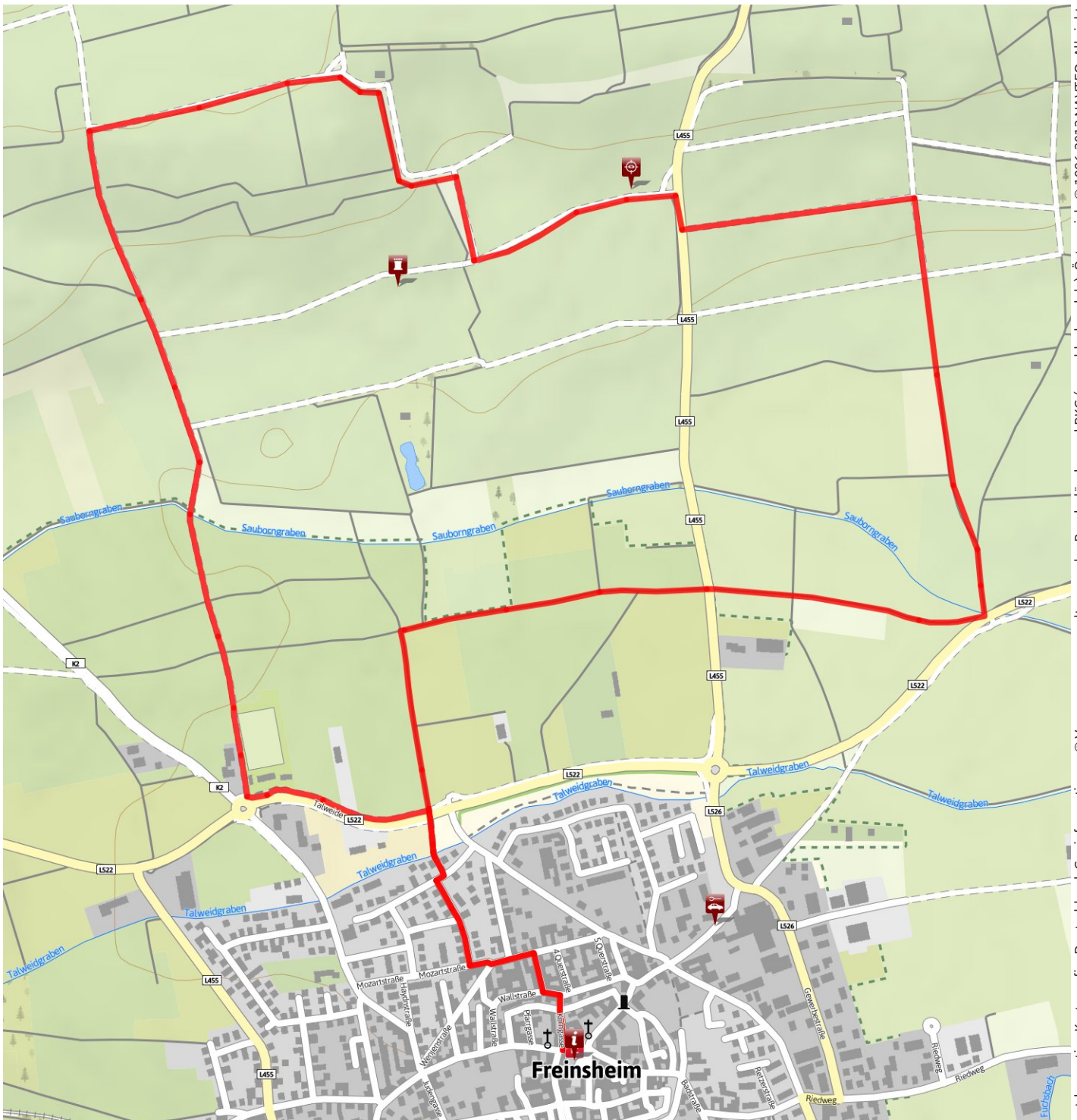


Erlebnis ★★★★★
Landschaft ★★★★★

Länge 7,3 km
Höhenmeter ▲ 74 m
▼ 74 m
Dauer 1:24-2:00 h

Schwierigkeit **leicht**
Kondition ★★★★★
Technik ★★★★★

Empfohlene Jahreszeiten **J F M A M J J A S O N D**

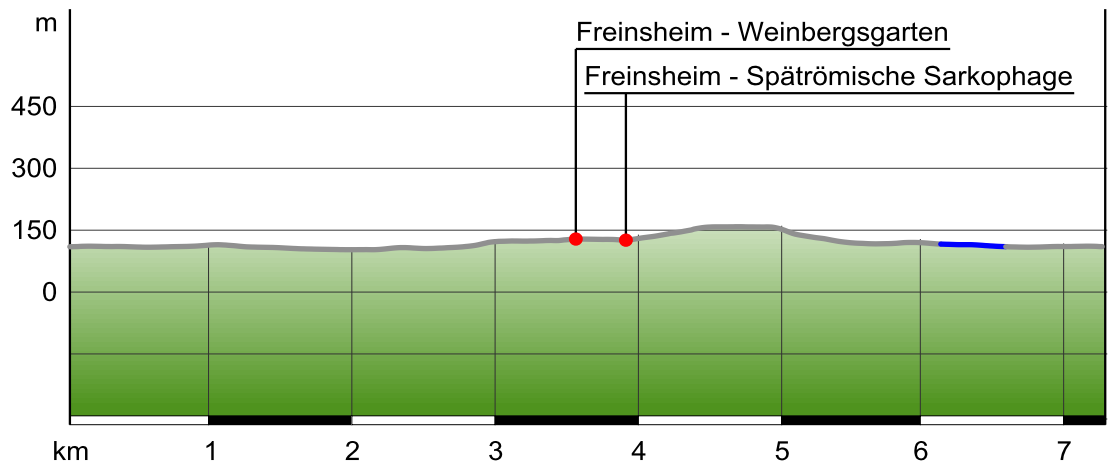


outdooractive Kartografie, Deutschland: Geoinformationen © Vermessungsverwaltungen der Bundesländer und BKG (www.bkg.bund.de), Österreich: © 1996-2012 NAVTEQ. All rights reserved.,
 Italien: © 1994-2012 NAVTEQ. All rights reserved., Schweiz: Geodata © swisstopo (5704002735)

Freinsheim - Musikantenbuckel

Wegeart

Schotterweg	0.4 km
Weg	0.0 km
Unbekannt	6.8 km



Beschreibung

Kurzbeschreibung

Wanderweg durch die Weinlage Musikantenbuckel nördlich von Freinsheim.

Beschreibung

Im Nordosten von Freinsheim liegt der "Musikantenbuckel"-Weg. Auf ihm folgt man den Spuren der "Mackenbacher" Musikanten. Diese Wandermusikanten aus der Westpfalz machten auf ihren Reisen, die sie bis nach Übersee führten, auch in Freinsheim Station und spielten den Bewohnern ihr Ständchen.

Startpunkt der Tour

Historisches Rathaus

Wegbeschreibung

Vom historischen Rathaus wandern wir rechts die Korngasse hoch und biegen dann links in die Wallstraße ein und rechts in die 3. Querstraße. Wir laufen diese bis zum Ende entlang und gehen dann nach links in die Wenjenstraße, immer geradeaus, bis wir auf die Schubertstraße rechts stoßen. Dort biegen wir ein und folgen dem Verlauf der Straße. Am Ende überqueren wir die Franz-Liszt-Straße, und biegen schräg gegenüber links in einen „Wirtschaftsweg“ ein, der uns entlang der Hauptstraße direkt zur Fußgängerunterführung gegenüber des Sportplatzes führt. Wir benutzen die Fußgängerunterführung zum Fußballplatz und wandern das gleiche Stück parallel zur Straße

zurück und biegen dann links auf den Musikantenbuckelweg ein. Um am Ende des Rundwegs wieder sicher zum Ausgangspunkt in die Altstadt zu gelangen, sollte wieder die Fußgängerunterführung genutzt werden.

Vom Bahnhof wandern wir die Bahnhofstraße entlang. Ab der Stadt-Apotheke gehen wir in die Friedrich-Bruch-Straße zur Dackenheimer Straße Richtung Sportplatz, vorbei an der Baumschule Oberholz. Wir benutzen die Fußgängerunterführung zum Fußballplatz und wandern wie oben beschrieben...

Anfahrt

von Süden:

von A650 oder A61 auf B271 Richtung Grünstadt. In Ungstein Richtung Freinsheim.

von Norden:

A6 Ausfahrt Grünstadt/Dt. Weinstraße Richtung Bad Dürkheim/Neustadt verlassen. Auf B 271 durch Kirchheim, dann links nach Dackenheim Richtung Freinsheim.

Parken

laut Parkleitsystem

Öffentliche Verkehrsmittel

Bahnhof Freinsheim, regelmäßige Verbindungen aus dem Rhein-Neckar-Dreieck, aus Richtung Neustadt/Weinstraße und Bad Dürkheim sowie von Grünstadt. Fahrplanauskunft www.vrn.de.

Freinsheim - Musikantenbuckel

Zielpunkt der Tour

Historisches Rathaus

Eigenschaften

aussichtsreich



Rundtour



familiengerecht,
Kinder


Interessante Punkte



i-Punkt Freinsheim, Touristinformation

Hauptstraße 2

67251 Freinsheim

 (0049) 6353 989294



Freinsheim - Parkplatz P3, Weisenheimer Straße



Freinsheim - Weinbergsgarten



Freinsheim - Spätrömische Sarkophag

Autor und Quelle

Autor Jörg Dörr

erstellt 29.05.2012

geändert 13.11.2013

Quelle Urlaubsregion Freinsheim